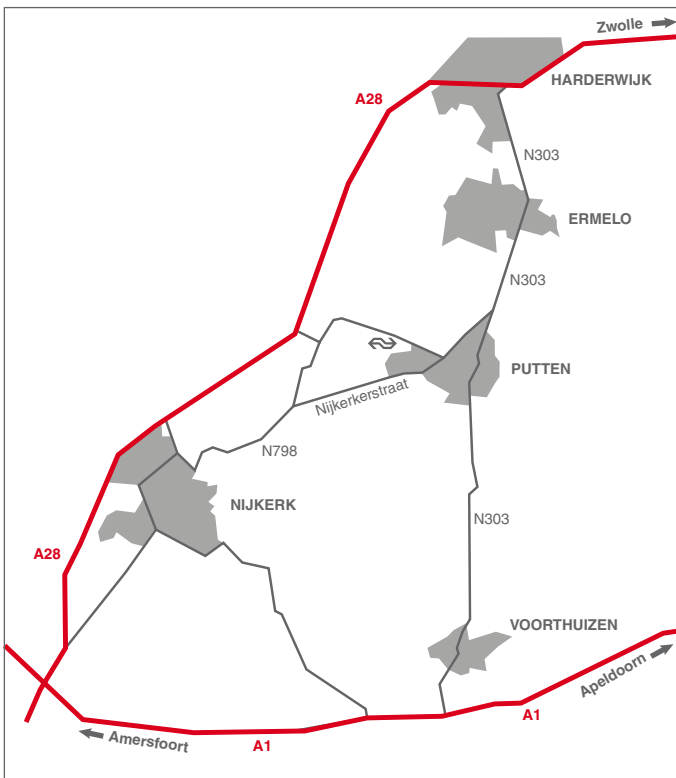


Hoe kunt u ons bereiken met de auto?



Vanuit de richtingen Amersfoort en Apeldoorn, A1

Vanaf de snelweg A1 neemt u afrit 16, Voorthuizen. Onderaan de afrit gaat u richting Voorthuizen, de N303. U volgt deze weg door Voorthuizen tot aan de rotonde. Bij deze rotonde gaat u rechtdoor, de tweede afslag. Blijf deze weg volgen en neem na twee verkeersdrempels de eerste weg rechts (bij de kerk, aan uw rechterhand). Volg deze weg Voorthuizen uit, totdat u Putten binnen rijdt.

In Putten komt u bij een rotonde (bij de Welkoop, aan uw linkerhand), ga hier rechtdoor. Ga ook de volgende drie rotondes rechtdoor. Op de eerstvolgende verkeersdrempel gaat u linksaf, de Brinkstraat in. Ga bij het volgende kruispunt weer linksaf, dit is de Kelnarijstraat. Meteen rechts van u ziet een groot parkeerterrein waar u de auto gratis en zonder parkeerkaart kunt parkeren (zie ook 'Parkeren achter het gemeentehuis'). Blijft u deze weg volgen, neem dan de eerste weg rechts en ga direct weer rechts het parkeerterrein op, het Fontanusplein. U ziet een fontein in het midden, aan de overkant van het plein vindt u dan De Aker.

Vanuit de richtingen Amersfoort en Zwolle, A28

Vanaf de snelweg A28 neemt u afrit 10, Strand Nulde. Ga onderaan de afrit richting Putten (vanaf Amersfoort is dit rechtsaf, vanaf de richting Zwolle is dit eerst links en dan de eerste weer links). Rij dan rechtdoor tot aan het eerstvolgende kruispunt, ga hier linksaf. Blijf deze weg volgen, houd rechts aan waar nodig en rij door tot aan het spoor. Ga rechtdoor, over het spoor en rijdt tot aan de rotonde (bij de Formido, aan uw linkerhand). Ga bij deze rotonde rechtdoor, tweede afslag en blijf deze weg volgen tot aan de eerstvolgende rotonde. Ga hier linksaf, de derde afslag. Neem de eerste weg rechts, de Papiermakersstraat. Bij de verkeersdrempel gaat u rechtdoor*, houd in de bocht links aan. Na enkele tientallen meters ziet u links van u een plein met daarop een fontein. Dit is het Fontanusplein. De Aker vindt u aan de linkerkant van dit plein.

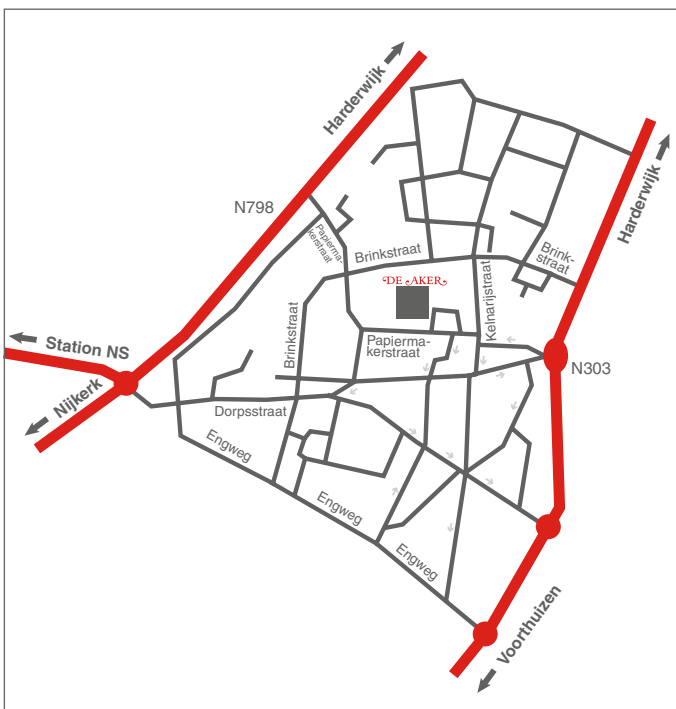
*Wilt u parkeren achter het gemeentehuis? Ga dan bij deze verkeersdrempel linksaf, de Brinkstraat in. Na enkele tientallen meters ziet u dit parkeerterrein aan uw rechterhand (zie ook 'Parkeren achter het gemeentehuis').

Parkeren op het Fontanusplein

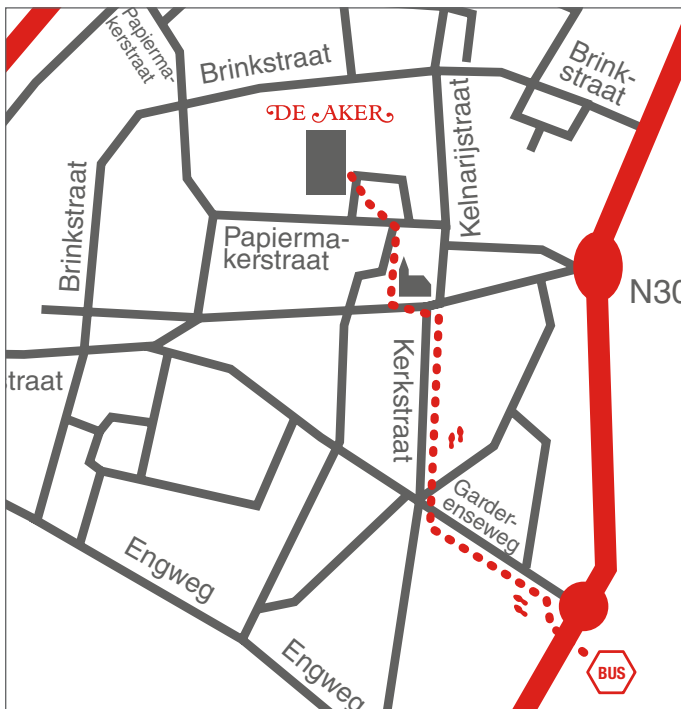
Op het Fontanusplein is parkeren met een parkeerschijf verplicht, kijk goed op de borden voor de maximale parkeerduur. Elke dinsdagavond en woensdagmorgen is het plein afgezet voor de wekelijkse markt.

Parkeren achter het gemeentehuis

Parkeren op deze parkeerplaats is gratis en een parkeerkaart is niet verplicht. Na het parkeren kunt u gemakkelijk naar De Aker lopen. Via de Kelnarijstraat (zie kaartje), maar u kunt ook tussen het gemeentehuis en De Aker doorlopen. U vindt ons dan aan de rechterkant van het Fontanusplein.



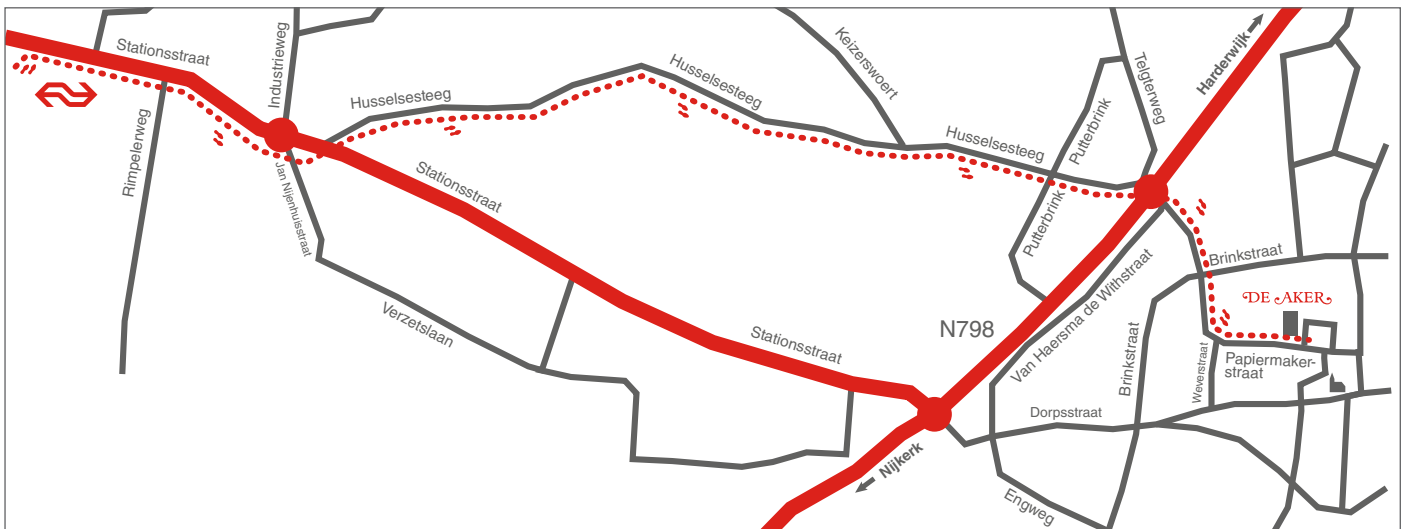
Hoe kunt u ons bereiken met de trein?



Met de bus vanaf NS station Putten

Neem bus 107 richting Ede en stap uit bij halte Centrum. Vanaf halte Centrum steekt u de straat over en gaat u de Garderenseweg op. U loopt richting het centrum, bij de bocht naar rechts blijft u de weg volgen (Kerkstraat). Loop deze uit tot de kerk (Oude Kerk). Ga links langs de kerk en loop langs de kerktoren (rechts). U komt nu op een groot parkeerterrein. De Aker bevindt zich aan de overkant van het plein.

Voor actuele bustijden kunt u kijken op: www.9292ov.nl



Lopen vanaf NS station Putten (30-35 min, 2,5 km)

Vertrek richting centrum Putten. Loop door tot aan de rotonde, ga rechtdoor (tweede afslag). Na de rotonde, neem de eerste weg links (Husselsesteeg). Loop deze uit tot aan de rotonde, ga rechtdoor (tweede afslag). Ga bij het volgende kruispunt

rechtdoor. U bevindt zich nu op de Papiermakerstraat. De weg maakt een bocht naar links, blijf deze volgen. Na 200 meter ziet u het Fontanusplein aan uw linker hand. De ingang van De Aker bevindt zich ook links van u, aan dit plein.


DE AKER
ZALEN · EN CONGRESCENTRUM
Fontanusplein 2 - 3881 BZ Putten
Tel. 0341-351887 - Fax. 0341-370470

www.deaker.nl